

**ŽEMĖS PAĖMIMO VISUOMENĖS POREIKIAMS  
PROJEKTO PARENGIMO IR ĮGYVENDINIMO  
PAGAL KLAPĖDOS VALSTYBINIO JŪRŲ UOSTO  
SUSISIEKIMO INFRASTRUKTŪROS PLĖTROS  
TERITORIJOJE TARP KALNUPĖS, MINIJOS,  
SENSIOS SMILTELĖS, MARIŲ GATVIŲ IR  
KURŠIŲ MARIŲ SPECIALIJOJ PLANĄ**

**PAGRINDINIS SPRENDINIŲ BRĖŽINYS**




M 1: 2 000

**SUTARTINIAI ŽYMĖJIMAI:**

-  Klapėdos valstybinio jūrų uosto susisiekimo infrastruktūros plėtros teritorijoje tarp Kalnupės, Minijos, Senosios Smiltelės, Marių gatvių ir Kuršių marių specialiojo plano galiojimo riba
-  Žemės paėmimo visuomenės poreikiams projekto teritorijos riba
-  2101-0008-0249 Projekto teritorijoje esančių žemės sklypų ribos, jų unikalius numeriai
-  2-1 Valstybinės žemės sklypai, kurių nenumatoma paimti visuomenės poreikiams
-  Paimami visuomenės poreikiams valstybinės žemės sklypai
-  Paimami visuomenės poreikiams mišrios nuosavybės formos žemės sklypai
-  Valstybinės žemės plotai
-  Esami servitutai
-  Paimami visuomenės poreikiams objektai
-  Specialiosios žemės naudojimo sąlygos (esamos)
-  Specialiosios žemės naudojimo sąlygos (planuojamos)
-  Teritorijos, kuriose taikomos specialiosios žemės naudojimo sąlygos, ribos
-  Esami geležinkelio keliai
-  Planuojami geležinkelio keliai

1. 1994 m. Lietuvos koordinatų sistema LKS-94;
2. NZT Lietuvos Respublikos teritorijos M 1:10 000 skaitmeninis rastinis ortofotografinis žemėlapis ORT10LT
3. Nacionalinė žemės tarnyba prie Aplinkos ministerijos, 2021;
3. Nekilnojamojo turto registro duomenys
- © Valstybės įmonė Registrų centras, 2023.

KVAL. PAVY. DOK. NR.	PROJEKTAS	PLANO PAVADINIMAS
2B-VP-63	Pilnų g. 5-21, Akacijos, Kamuo r. tel. +370 61 66666	Žemės paėmimo visuomenės poreikiams projekto parengimo ir įgyvendinimo pagal Klapėdos valstybinio jūrų uosto susisiekimo infrastruktūros plėtros teritorijoje tarp Kalnupės, Minijos, Senosios Smiltelės, Marių gatvių ir Kuršių marių specialiojo plano
KVAL. PAVY. DOK. NR.	atamis	PLANO PAVADINIMAS
TPV 0034	Z. Grabauskas	Žemės paėmimo visuomenės poreikiams projekto parengimo ir įgyvendinimo pagal Klapėdos valstybinio jūrų uosto susisiekimo infrastruktūros plėtros teritorijoje tarp Kalnupės, Minijos, Senosios Smiltelės, Marių gatvių ir Kuršių marių specialiojo plano
TPV 0081	E. Grablevičienė	BRĖŽINIO PAVADINIMAS
2B-VP-153	A. Anskienė	Pagrindinis sprendinių brėžinys
KVAL. TRUMP.	PLANUOJAMO ORGANIZATORIUŠ	SUTARTIES NR.
LT	LIETUOS RESPUBLIKOS SUSISIEKIMO MINISTERIA Gedimio pr. 17, 01508 Vilnius	AT-217-2101

-  Klapėdos valstybinio jūrų uosto susisiekimo infrastruktūros plėtros teritorijoje tarp Kalnupės, Minijos, Senosios Smiltelės, Marių gatvių ir Kuršių marių specialiojo plano galiojimo riba
-  Žemės paėmimo visuomenės poreikiams projekto teritorijos riba
-  2101-0008-0249 Projekto teritorijoje esančių žemės sklypų ribos, jų unikalius numeriai

